

Схема расположения границ публичного сервитута
объекта электросетевого хозяйства:
"КТП-250 кВа "Школа" № 7501", расположенного по
адресу:
Архангельская область, Виноградовский район

Площадь испрашиваемого публичного сервитута 480 кв.м.

Каталог координат: Приложение 1 на 1 листе

Система координат: МСК-29, зона 3

Земли кадастровых кварталов в отношении которых
испрашивается публичный сервитут: 29:04:021001,
29:04:060101.

Утверждена

(наименование документа об утверждении, включая

наименования органов государственной власти или

органов местного самоуправления, принявших







решение об утверждении схемы или подписавших
соглашение о перераспределении земельных участков)

от _____ № _____



Масштаб 1:1 000

Условные обозначения:

-  - проектные границы публичного сервитута;
-  - границы и кадастровый номер земельного участка сведения о котором содержатся в ЕГРН;
-  - обозначение контура многоконтурного земельного участка;
-  - номер и граница кадастрового квартала;
-  - обозначение и номер характерной точки проектных границ публичного сервитута.
-  - граница объекта электросетевого хозяйства.

**Каталог координат границ публичного сервитута
объекта электросетевого хозяйства: " КТП-250 кВа "Школа" № 7501 "**

Площадь публичного сервитута: 480 кв.м.		
Метод определения координат: Метод спутниковых геодезических измерений (определений)		
Система координат: МСК - 29, зона 3		
Средняя квадратичная погрешность определения координат характерных точек контура (Mt) = 0,10 м		
Обозначение характерных точек границ	Координаты, м	
	X	Y
1	2	3
1	438 402,54	3 344 159,24
2	438 402,19	3 344 181,20
3	438 380,35	3 344 180,86
4	438 380,58	3 344 159,00
1	438 402,54	3 344 159,24