

Схема расположения границ публичного сервитута  
объекта электросетевого хозяйства:  
«КТП-250 кВа "Вин. ДПМК" № 1902»,  
расположенного по адресу:  
Архангельская область, Виноградовский район

**Утверждена**

(наименование документа об утверждении, включая

наименования органов государственной власти или

органов местного самоуправления, принявших

решение об утверждении схемы или подписавших  
соглашение о перераспределении земельных участков)

от \_\_\_\_\_ № \_\_\_\_\_

Площадь испрашиваемого публичного сервитута  
467 кв.м.

Каталог координат: Приложение 1 на 1 листе







Система координат: МСК-29, зона 3

Кадастровый номер земельного участка, в отношении  
которого испрашивается публичный сервитут:  
29:04:020503:528, земли кадастрового квартала  
29:04:020503



Масштаб 1:1000

**Условные обозначения:**

-  - проектные границы публичного сервитута;
-  - обозначение границы объекта электросетевого хозяйства;
-  :149 - границы и кадастровый номер земельного участка сведения о котором содержатся в ЕГРН;
-  29:04:060406 - номер и граница кадастрового квартала;
-  1 - обозначение и номер характерной точки проектных границ публичного сервитута;
-  :4322(1) - обозначение контура многоконтурного земельного участка.

**Каталог координат границ публичного сервитута  
объекта электросетевого хозяйства: «КТП-250 кВа "Вин. ДПМК" № 1902»**

<b>Площадь публичного сервитута: 467 кв.м.</b>		
<b>Метод определения координат: Метод спутниковых геодезических измерений (определений)</b>		
<b>Система координат: МСК - 29, зона 3</b>		
<b>Средняя квадратичная погрешность определения координат характерных точек контура (Mt) = 0,10 м</b>		
<b>Обозначение характерных точек границ</b>	<b>Координаты, м</b>	
	<b>X</b>	<b>Y</b>
<b>1</b>	<b>2</b>	<b>3</b>
1	462 805,86	3 330 893,22
2	462 799,60	3 330 913,95
3	462 778,92	3 330 907,64
4	462 785,26	3 330 886,92
1	462 805,86	3 330 893,22