

Схема расположения границ публичного сервитута  
объекта электросетевого хозяйства:  
«КТП-63 кВа "Речная" № 5212»,  
расположенного по адресу:  
Архангельская область, Виноградовский район

**Утверждена**

(наименование документа об утверждении, включая

наименования органов государственной власти или

органов местного самоуправления, принявших

решение об утверждении схемы или подписавших  
соглашение о перераспределении земельных участков)

от \_\_\_\_\_ № \_\_\_\_\_

Площадь испрашиваемого публичного сервитута  
457 кв.м.

Каталог координат: Приложение 1 на 1 листе







Система координат: МСК-29, зона 3

Земли кадастрового квартала, в отношении которого  
испрашивается публичный сервитут: 29:04:100201



Масштаб 1:1000

**Условные обозначения:**

-  - проектные границы публичного сервитута;
-  - обозначение границы объекта электросетевого хозяйства;
-  :149 - границы и кадастровый номер земельного участка сведения о котором содержатся в ЕГРН;
-  29:04:060406 - номер и граница кадастрового квартала;
-  1 - обозначение и номер характерной точки проектных границ публичного сервитута;
-  :4322(1) - обозначение контура многоконтурного земельного участка.

**Каталог координат границ публичного сервитута  
объекта электросетевого хозяйства: «КТП-63 кВа "Речная" № 5212»**

<b>Площадь публичного сервитута: 457 кв.м.</b>		
<b>Метод определения координат: Метод спутниковых геодезических измерений (определений)</b>		
<b>Система координат: МСК - 29, зона 3</b>		
<b>Средняя квадратичная погрешность определения координат характерных точек контура (Mt) = 0,10 м</b>		
<b>Обозначение характерных точек границ</b>	<b>Координаты, м</b>	
	<b>X</b>	<b>Y</b>
<b>1</b>	<b>2</b>	<b>3</b>
1	440 873,66	3 367 190,47
2	440 874,11	3 367 211,79
3	440 852,85	3 367 212,43
4	440 852,25	3 367 190,94
1	440 873,66	3 367 190,47