

Схема расположения границ публичного сервитута
объекта электросетевого хозяйства:
«КТП-160 кВа "Центр"з/п Шидрово № 1213»,
расположенного по адресу:
Архангельская область, Виноградовский район

Утверждена

(наименование документа об утверждении, включая

наименования органов государственной власти или

органов местного самоуправления, принявших

решение об утверждении схемы или подписавших
соглашение о перераспределении земельных участков)

от _____ № _____

Площадь испрашиваемого публичного сервитута
493 кв.м.

Каталог координат: Приложение 1 на 1 листе







Система координат: МСК-29, зона 3

Земли кадастрового квартала, в отношении
которого испрашивается публичный сервитут:
29:04:070101



Масштаб 1:1000

Условные обозначения:

-  - проектные границы публичного сервитута;
-  - граница объекта электросетевого хозяйства;
- :149 - границы и кадастровый номер земельного участка сведения о котором содержатся в ЕГРН;
- :29:04:131101 - номер и граница кадастрового квартала;
-  1 - обозначение и номер характерной точки проектных границ публичного сервитута;
- :4322(1) - обозначение контура многоконтурного земельного участка.

**Каталог координат границ публичного сервитута
объекта электросетевого хозяйства: «КТП-160 кВа "Центр"з/п Шидрово № 1213»**

| | | |
|---|----------------------|--------------|
| Площадь публичного сервитута: 493 кв.м. | | |
| Метод определения координат: Метод спутниковых геодезических измерений (определений) | | |
| Система координат: МСК - 29, зона 3 | | |
| Средняя квадратичная погрешность определения координат характерных точек контура (Mt) = 0,10 м | | |
| Обозначение характерных точек границ | Координаты, м | |
| | X | Y |
| 1 | 2 | 3 |
| 1 | 454 545,96 | 3 341 389,48 |
| 2 | 454 523,42 | 3 341 387,57 |
| 3 | 454 525,28 | 3 341 365,59 |
| 4 | 454 547,09 | 3 341 367,28 |
| 1 | 454 545,96 | 3 341 389,48 |