

Схема расположения границ публичного сервитута
объекта электросетевого хозяйства:
«КТП-40 кВа "Тугаринская" № 5407»,
расположенного по адресу:
Архангельская область, Виноградовский район

Утверждена

(наименование документа об утверждении, включая

Площадь испрашиваемого публичного сервитута
449 кв.м.

наименования органов государственной власти или

Каталог координат: Приложение 1 на 1 листе

органов местного самоуправления, принявших

Система координат: МСК-29, зона 3

решение об утверждении схемы или подписавших
соглашение о перераспределении земельных участков)







Кадастровый номер земельного участка, в отношении
которого испрашивается публичный сервитут:
29:04:110401:33, земли кадастрового квартала:
29:04:110401

от _____ № _____



Масштаб 1:1000

Условные обозначения:

-  - проектные границы публичного сервитута;
-  - граница объекта электросетевого хозяйства;
- :149 - границы и кадастровый номер земельного участка сведения о котором содержатся в ЕГРН;
- :29:04:131101 - номер и граница кадастрового квартала;
-  1 - обозначение и номер характерной точки проектных границ публичного сервитута;
-  :4322(1) - обозначение контура многоконтурного земельного участка.

**Каталог координат границ публичного сервитута
объекта электросетевого хозяйства: «КТП-40 кВа "Тугаринская" № 5407»**

Площадь публичного сервитута: 449 кв.м.		
Метод определения координат: Метод спутниковых геодезических измерений (определений)		
Система координат: МСК - 29, зона 3		
Средняя квадратичная погрешность определения координат характерных точек контура (Mt) = 0,10 м		
Обозначение характерных точек границ	Координаты, м	
	X	Y
1	2	3
1	435 076,72	3 380 155,74
2	435 056,80	3 380 162,86
3	435 049,65	3 380 142,90
4	435 069,58	3 380 135,77
1	435 076,72	3 380 155,74