

Схема расположения границ публичного сервитута
объекта электросетевого хозяйства:
"КТП-63 кВа "Филипповская" № 6308",
расположенного по адресу:
Архангельская область, Виноградовский район

Площадь испрашиваемого публичного сервитута 442 кв.м.

Каталог координат: Приложение 1 на 1 листе

Система координат: МСК-29, зона 3

Земли кадастровых кварталов в отношении которых
испрашивается публичный сервитут: 29:04:081001,
29:04:081101.

Утверждена

(наименование документа об утверждении, включая

наименования органов государственной власти или

органов местного самоуправления, принявших







решение об утверждении схемы или подписавших
соглашение о перераспределении земельных участков)

от _____ № _____



Масштаб 1:1 000

Условные обозначения:

-  - проектные границы публичного сервитута;
- :22 - границы и кадастровый номер земельного участка сведения о котором содержатся в ЕГРН;
- :5152 (6) - обозначение контура многоконтурного земельного участка;
-  29:04:021001 - номер и граница кадастрового квартала;
-  1 - обозначение и номер характерной точки проектных границ публичного сервитута.
-  - граница объекта электросетевого хозяйства.

**Каталог координат границ публичного сервитута
объекта электросетевого хозяйства: "КТП-63 кВа "Филипповская" № 6308"**

Площадь публичного сервитута: 442 кв.м.		
Метод определения координат: Метод спутниковых геодезических измерений (определений)		
Система координат: МСК - 29, зона 3		
Средняя квадратичная погрешность определения координат характерных точек контура (Mt) = 0,10 м		
Обозначение характерных точек границ	Координаты, м	
	X	Y
1	2	3
1	445 561,68	3 362 885,18
2	445 570,32	3 362 904,45
3	445 551,52	3 362 913,44
4	445 542,61	3 362 894,42
1	445 561,68	3 362 885,18