

Схема расположения границ публичного сервитута  
объекта электросетевого хозяйства:  
КТП-250 кВа "Вашичиха" № 3204, расположенного  
по адресу:  
Архангельская область, Виноградовский район

Площадь испрашиваемого публичного сервитута 497 кв.м.

Каталог координат: Приложение 1 на 1 листе

Система координат: МСК-29, зона 3

Земли кадастрового квартала, в отношении которых  
испрашивается публичный сервитут: 29:04:131101.

**Утверждена**

(наименование документа об утверждении, включая

наименования органов государственной власти или

органов местного самоуправления, принявших







решение об утверждении схемы или подписавших  
соглашение о перераспределении земельных участков)

от \_\_\_\_\_ № \_\_\_\_\_



Масштаб 1:1 000

Условные обозначения:

-  - проектные границы публичного сервитута;
- :22 - границы и кадастровый номер земельного участка сведения о котором содержатся в ЕГРН;
- :5152 (6) - обозначение контура многоконтурного земельного участка;
-  29:01:140605 - номер и граница кадастрового квартала;
-  1 - обозначение и номер характерной точки проектных границ публичного сервитута.
-  - граница объекта электросетевого хозяйства.

**Каталог координат границ публичного сервитута  
объекта электросетевого хозяйства: "КТП-250 кВа "Вашичиха" № 3204"**

<b>Площадь публичного сервитута: 497 кв.м.</b>		
<b>Метод определения координат: Метод спутниковых геодезических измерений (определений)</b>		
<b>Система координат: МСК - 29, зона 3</b>		
<b>Средняя квадратичная погрешность определения координат характерных точек контура (Mt) = 0,10 м</b>		
<b>Обозначение характерных точек границ</b>	<b>Координаты, м</b>	
<b>1</b>	<b>X</b>	<b>Y</b>
<b>1</b>	<b>2</b>	<b>3</b>
1	418 513,16	3 395 198,43
2	418 493,38	3 395 187,97
3	418 502,89	3 395 168,34
4	418 523,01	3 395 178,09
1	418 513,16	3 395 198,43