

Схема расположения границ публичного сервитута
объекта электросетевого хозяйства:
КТП-10/0,4 Виноградовс.МПЖКХ 29шт.,
расположенного по адресу:
Архангельская область, Виноградовский район

Площадь испрашиваемого публичного сервитута 500 кв.м.

Каталог координат: Приложение 1 на 1 листе

Система координат: МСК-29, зона 3

Кадастровый номер земельного участка, в отношении
которых испрашивается публичный сервитут:
29:04:020510:31, 29:04:020510:92;
земли кадастровых кварталов: 29:04:020510.

Утверждена

(наименование документа об утверждении, включая

наименования органов государственной власти или

органов местного самоуправления, принявших







решение об утверждении схемы или подписавших
соглашение о перераспределении земельных участков)

от _____ № _____



Масштаб 1:1 000

Условные обозначения:

-  - проектные границы публичного сервитута;
- :22 - границы и кадастровый номер земельного участка сведения о котором содержатся в ЕГРН;
- :5152 (6) - обозначение контура многоконтурного земельного участка;
- 29:01:140605 - номер и граница кадастрового квартала;
-  1 - обозначение и номер характерной точки проектных границ публичного сервитута.
-  - граница объекта электросетевого хозяйства.

**Каталог координат границ публичного сервитута
объекта электросетевого хозяйства: "КТП-10/0,4 Виноградовс.МПЖКХ 29шт."**

Площадь публичного сервитута: 500 кв.м.		
Метод определения координат: Метод спутниковых геодезических измерений (определений)		
Система координат: МСК - 29, зона 3		
Средняя квадратичная погрешность определения координат характерных точек контура (Mt) = 0,10 м		
Обозначение характерных точек границ	Координаты, м	
1	X	Y
1	2	3
1	461 483,93	3 333 173,49
2	461 473,96	3 333 194,39
3	461 454,50	3 333 185,07
4	461 464,47	3 333 164,17
1	461 483,93	3 333 173,49