

Схема расположения границ публичного сервитута
объекта электросетевого хозяйства:
КТП-630 кВа "РПБ-2" №1915 , расположенного по
адресу:
Архангельская область, Виноградовский район

Площадь испрашиваемого публичного сервитута 509 кв.м.

Каталог координат: Приложение 1 на 1 листе

Система координат: МСК-29, зона 3

Кадастровый номер земельного участка, в отношении
которых испрашивается публичный сервитут:
29:04:020302:111;
земли кадастровых кварталов:29:04:020302 .

Утверждена

(наименование документа об утверждении, включая

наименования органов государственной власти или

органов местного самоуправления, принявших







решение об утверждении схемы или подписавших
соглашение о перераспределении земельных участков)

от _____ № _____



Масштаб 1:1 000

Условные обозначения:

-  - проектные границы публичного сервитута;
- :22 - границы и кадастровый номер земельного участка сведения о котором содержатся в ЕГРН;
- :5152 (6) - обозначение контура многоконтурного земельного участка;
- 29:01:140605 - номер и граница кадастрового квартала;
-  1 ● - обозначение и номер характерной точки проектных границ публичного сервитута.
-  - граница объекта электросетевого хозяйства.

**Каталог координат границ публичного сервитута
объекта электросетевого хозяйства: "КТП-630 кВа "РПБ-2" №1915 "**

Площадь публичного сервитута: 509 кв.м.		
Метод определения координат: Метод спутниковых геодезических измерений (определений)		
Система координат: МСК - 29, зона 3		
Средняя квадратичная погрешность определения координат характерных точек контура (Mt) = 0,10 м		
Обозначение характерных точек границ	Координаты, м	
1	X	Y
1	2	3
1	465 996,56	3 327 178,60
2	466 001,74	3 327 157,20
3	466 024,11	3 327 162,60
4	466 019,11	3 327 184,05
1	465 996,56	3 327 178,60