

Схема расположения границ публичного сервитута
объекта электросетевого хозяйства:
КТП-630 кВа "Станция" № 6117, расположенного по
адресу:
Архангельская область, Виноградовский район

Площадь испрашиваемого публичного сервитута 515 кв.м.

Каталог координат: Приложение 1 на 1 листе

Система координат: МСК-29, зона 3

Кадастровый номер земельного участка, в отношении
которых испрашивается публичный сервитут:
29:04:040205:105;
земли кадастровых кварталов: 29:04:040205.

Утверждена

(наименование документа об утверждении, включая

наименования органов государственной власти или

органов местного самоуправления, принявших


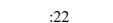




решение об утверждении схемы или подписавших
соглашение о перераспределении земельных участков)

от _____ № _____



Масштаб 1:1 000

Условные обозначения:

-  - проектные границы публичного сервитута;
-  - границы и кадастровый номер земельного участка сведения о котором содержатся в ЕГРН;
-  - обозначение контура многоконтурного земельного участка;
-  - номер и граница кадастрового квартала;
-  - обозначение и номер характерной точки проектных границ публичного сервитута.
-  - граница объекта электросетевого хозяйства.

**Каталог координат границ публичного сервитута
объекта электросетевого хозяйства: "КТП-630 кВа "Станция" № 6117"**

Площадь публичного сервитута: 515 кв.м.		
Метод определения координат: Метод спутниковых геодезических измерений (определений)		
Система координат: МСК - 29, зона 3		
Средняя квадратичная погрешность определения координат характерных точек контура (Mt) = 0,10 м		
Обозначение характерных точек границ	Координаты, м	
1	X	Y
1	2	3
1	463 674,78	3 336 923,16
2	463 662,25	3 336 941,58
3	463 643,14	3 336 928,55
4	463 655,53	3 336 910,20
1	463 674,78	3 336 923,16