

Схема расположения границ публичного сервитута
объекта электросетевого хозяйства:
«КТП-30 кВа "Леонтьевская" № 5409»,
расположенного по адресу:
Архангельская область, Виноградовский район

Площадь испрашиваемого публичного сервитута
446 кв.м.

Каталог координат: Приложение 1 на 1 листе

Система координат: МСК-29, зона 3

Земли кадастрового квартала, в отношении
которого испрашивается публичный сервитут:
29:04:110301

Утверждена

(наименование документа об утверждении, включая

наименования органов государственной власти или

органов местного самоуправления, принявших







решение об утверждении схемы или подписавших
соглашение о перераспределении земельных участков)

от _____ № _____



Масштаб 1:1000

Условные обозначения:

-  - проектные границы публичного сервитута;
-  - граница объекта электросетевого хозяйства;
-  - границы и кадастровый номер земельного участка сведения о котором содержатся в ЕГРН;
-  - номер и граница кадастрового квартала;
-  - обозначение и номер характерной точки проектных границ публичного сервитута;
-  - обозначение контура многоконтурного земельного участка.

**Каталог координат границ публичного сервитута
объекта электросетевого хозяйства: «КТП-30 кВа "Леонтьевская" № 5409»**

Площадь публичного сервитута: 446 кв.м.		
Метод определения координат: Метод спутниковых геодезических измерений (определений)		
Система координат: МСК - 29, зона 3		
Средняя квадратичная погрешность определения координат характерных точек контура (Mt) = 0,10 м		
Обозначение характерных точек границ	Координаты, м	
	X	Y
1	2	3
1	433 863,61	3 379 469,55
2	433 862,49	3 379 490,82
3	433 841,61	3 379 489,73
4	433 842,72	3 379 468,45
1	433 863,61	3 379 469,55