

Схема расположения границ публичного сервитута  
объекта электросетевого хозяйства:  
КТП-250кВА "Столовая" №1412, расположенного по  
адресу:  
Архангельская область, Виноградовский район

Площадь испрашиваемого публичного сервитута 514 кв.м.

Каталог координат: Приложение 1 на 1 листе

Система координат: МСК-29, зона 3

Кадастровые номера земельных участков, в отношении  
которых испрашивается публичный сервитут:  
29:04:020506:44, 29:04:020506:38;  
земли кадастрового квартала: 29:04:020506.

**Утверждена**

(наименование документа об утверждении, включая

наименования органов государственной власти или

органов местного самоуправления, принявших


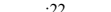




решение об утверждении схемы или подписавших  
соглашение о перераспределении земельных участков)

от \_\_\_\_\_ № \_\_\_\_\_



Масштаб 1:1 000

Условные обозначения:

-  - проектные границы публичного сервитута;
- :22 - границы и кадастровый номер земельного участка сведения о котором содержатся в ЕГРН;
- :5152 (6) - обозначение контура многоконтурного земельного участка;
- 29:01:140605 - номер и граница кадастрового квартала;
-  1 - обозначение и номер характерной точки проектных границ публичного сервитута.
-  - граница объекта электросетевого хозяйства.

**Каталог координат границ публичного сервитута  
объекта электросетевого хозяйства: "КТП-250кВА "Столовая" №1412"**

|   |                      |              |
|---|----------------------|--------------|
| <b>Площадь публичного сервитута: 514 кв.м.</b>  |                      |              |
| <b>Метод определения координат: Метод спутниковых геодезических измерений (определений)</b>           |                      |              |
| <b>Система координат: МСК - 29, зона 3</b>  |                      |              |
| <b>Средняя квадратичная погрешность определения координат характерных точек контура (Mt) = 0,10 м</b> |                      |              |
| <b>Обозначение<br/>характерных точек<br/>границ</b>   | <b>Координаты, м</b> |              |
| <b>1</b>  | <b>X</b>             | <b>Y</b>     |
| <b>1</b>  | <b>2</b>             | <b>3</b>     |
| 1   | 461 696,50           | 3 333 293,68 |
| 2   | 461 686,79           | 3 333 313,54 |
| 3   | 461 665,87           | 3 333 303,35 |
| 4   | 461 675,58           | 3 333 283,50 |
| 1   | 461 696,50           | 3 333 293,68 |