

Схема расположения границ публичного сервитута  
объекта электросетевого хозяйства:  
«КТП-10/0,4 Виноградовс.МПЖКХ 29шт.»,  
расположенного по адресу:  
Архангельская область, Виноградовский район

**Утверждена**

(наименование документа об утверждении, включая

наименования органов государственной власти или

органов местного самоуправления, принявших

решение об утверждении схемы или подписавших  
соглашение о перераспределении земельных участков)

от \_\_\_\_\_ № \_\_\_\_\_

Площадь испрашиваемого публичного сервитута  
485 кв.м.

Каталог координат: Приложение 1 на 1 листе







Система координат: МСК-29, зона 3

Земли кадастровых кварталов, в отношении  
которых испрашивается публичный сервитут:  
29:04:020505, 29:04:020507



Масштаб 1:1000

**Условные обозначения:**

-  - проектные границы публичного сервитута;
-  - граница объекта электросетевого хозяйства;
-  :149 - границы и кадастровый номер земельного участка сведения о котором содержатся в ЕГРН;
-  29:04:131101 - номер и граница кадастрового квартала;
-  1 - обозначение и номер характерной точки проектных границ публичного сервитута;
-  :4322(1) - обозначение контура многоконтурного земельного участка.

**Каталог координат границ публичного сервитута  
объекта электросетевого хозяйства: «КТП-10/0,4 Виноградовс.МПЖКХ 29шт.»**

<b>Площадь публичного сервитута: 485 кв.м.</b>		
<b>Метод определения координат: Метод спутниковых геодезических измерений (определений)</b>		
<b>Система координат: МСК - 29, зона 3</b>		
<b>Средняя квадратичная погрешность определения координат характерных точек контура (Mt) = 0,10 м</b>		
<b>Обозначение характерных точек границ</b>	<b>Координаты, м</b>	
	<b>X</b>	<b>Y</b>
<b>1</b>	<b>2</b>	<b>3</b>
1	462 117,28	3 332 196,96
2	462 104,89	3 332 214,99
3	462 086,56	3 332 202,38
4	462 098,95	3 332 184,44
1	462 117,28	3 332 196,96