

Схема расположения границ публичного сервитута  
объекта электросетевого хозяйства:  
"КТП с трансформатором 250 кВа", расположенного  
по адресу:  
Архангельская область, Виноградовский район

Площадь испрашиваемого публичного сервитута 532 кв.м.

Каталог координат: Приложение 1 на 1 листе

Система координат: МСК-29, зона 3

Кадастровый номер земельного участка в отношении  
которого испрашивается публичный сервитут:  
29:04:020505:26;земли кадастрового квартала:  
29:04:020505.

**Утверждена**

(наименование документа об утверждении, включая

наименования органов государственной власти или

органов местного самоуправления, принявших







решение об утверждении схемы или подписавших  
соглашение о перераспределении земельных участков)

от \_\_\_\_\_ № \_\_\_\_\_



Масштаб 1:1 000

Условные обозначения:

-  - проектные границы публичного сервитута;
-  :22 - границы и кадастровый номер земельного участка сведения о котором содержатся в ЕГРН;
-  :5152 (6) - обозначение контура многоконтурного земельного участка;
-  29:04:021001 - номер и граница кадастрового квартала;
-  1 ● - обозначение и номер характерной точки проектных границ публичного сервитута.
-  - граница объекта электросетевого хозяйства.

**Каталог координат границ публичного сервитута  
объекта электросетевого хозяйства: "КТП с трансформатором 250 кВа"**

<b>Площадь публичного сервитута: 532 кв.м.</b>		
<b>Метод определения координат: Метод спутниковых геодезических измерений (определений)</b>		
<b>Система координат: МСК - 29, зона 3</b>		
<b>Средняя квадратичная погрешность определения координат характерных точек контура (Mt) = 0,10 м</b>		
<b>Обозначение характерных точек границ</b>	<b>Координаты, м</b>	
	<b>X</b>	<b>Y</b>
<b>1</b>	<b>2</b>	<b>3</b>
1	462 438,98	3 331 328,17
2	462 428,85	3 331 348,82
3	462 408,11	3 331 338,56
4	462 418,24	3 331 317,91
1	462 438,98	3 331 328,17