

Схема расположения границ публичного сервитута
объекта электросетевого хозяйства:
«КТП-40 кВа "д.Горлышевская" № 4103»,
расположенного по адресу:
Архангельская область, Виноградовский район

Площадь испрашиваемого публичного сервитута
462 кв.м.

Каталог координат: Приложение 1 на 1 листе

Система координат: МСК-29, зона 3

Земли кадастрового квартала, в отношении которого
испрашивается публичный сервитут: 29:04:091101

Утверждена

(наименование документа об утверждении, включая

наименования органов государственной власти или

органов местного самоуправления, принявших







решение об утверждении схемы или подписавших
соглашение о перераспределении земельных участков)

от _____ № _____



Масштаб 1:1000

Условные обозначения:

-  - проектные границы публичного сервитута;
-  - обозначение границы объекта электросетевого хозяйства;
- :149 - границы и кадастровый номер земельного участка сведения о котором содержатся в ЕГРН;
- :29:04:060406 - номер и граница кадастрового квартала;
-  1 - обозначение и номер характерной точки проектных границ публичного сервитута;
- :4322(1) - обозначение контура многоконтурного земельного участка.

**Каталог координат границ публичного сервитута
объекта электросетевого хозяйства: «КТП 250 ква Солза ф1 п/с Кречетово»**

Площадь публичного сервитута: 462 кв.м.		
Метод определения координат: Метод спутниковых геодезических измерений (определений)		
Система координат: МСК - 29, зона 3		
Средняя квадратичная погрешность определения координат характерных точек контура (Mt) = 0,10 м		
Обозначение характерных точек границ	Координаты, м	
	X	Y
1	2	3
1	421 712,66	3 384 891,86
2	421 727,28	3 384 907,62
3	421 711,52	3 384 922,24
4	421 696,90	3 384 906,48
1	421 712,66	3 384 891,86