

Схема расположения границ публичного сервитута
объекта электросетевого хозяйства:
«КТП-63 кВа "Романиха" № 6119»,
расположенного по адресу:
Архангельская область, Виноградовский район

Утверждена

(наименование документа об утверждении, включая

наименования органов государственной власти или

органов местного самоуправления, принявших

решение об утверждении схемы или подписавших
соглашение о перераспределении земельных участков)

от _____ № _____

Площадь испрашиваемого публичного сервитута
541 кв.м.

Каталог координат: Приложение 1 на 1 листе







Система координат: МСК-29, зона 3

Кадастровые номера земельных участков, в отношении
которых испрашивается публичный сервитут:
29:04:040203:12, 29:04:040203:16, 29:04:040203:40, земли
кадастрового квартала 29:04:040203



Масштаб 1:1000

Условные обозначения:

-  - проектные границы публичного сервитута;
-  - обозначение границы объекта электросетевого хозяйства;
-  -149 - границы и кадастровый номер земельного участка сведения о котором содержатся в ЕГРН;
-  29:04:060406 - номер и граница кадастрового квартала;
-  1 - обозначение и номер характерной точки проектных границ публичного сервитута;
-  :4322(1) - обозначение контура многоконтурного земельного участка.

**Каталог координат границ публичного сервитута
объекта электросетевого хозяйства: «КТП-63 кВа "Романиха" № 6119»**

Площадь публичного сервитута: 541 кв.м.		
Метод определения координат: Метод спутниковых геодезических измерений (определений)		
Система координат: МСК - 29, зона 3		
Средняя квадратичная погрешность определения координат характерных точек контура (Mt) = 0,10 м		
Обозначение характерных точек границ	Координаты, м	
	X	Y
1	2	3
1	463 381,48	3 336 334,66
2	463 365,86	3 336 351,51
3	463 348,60	3 336 335,51
4	463 364,24	3 336 318,62
1	463 381,48	3 336 334,66