

Схема расположения границ публичного сервитута
объекта электросетевого хозяйства:
«КТП-100 кВа "Кулига" № 3219»,
расположенного по адресу:
Архангельская область, Виноградовский район

Утверждена

(наименование документа об утверждении, включая

наименования органов государственной власти или

органов местного самоуправления, принявших

решение об утверждении схемы или подписавших
соглашение о перераспределении земельных участков)

от _____ № _____

Площадь испрашиваемого публичного сервитута
425 кв.м.

Каталог координат: Приложение 1 на 1 листе






















Система координат: МСК-29, зона 3

Кадастровый номер кадастрового квартала, в отношении
которого испрашивается публичный сервитут:
29:04:130101



Масштаб 1:1000

Условные обозначения:

-  - проектные границы публичного сервитута;
-  -  -  -  -  -  -  -  -  -  -  -  -  -  -  -  -  -  -  -  - -

**Каталог координат границ публичного сервитута
объекта электросетевого хозяйства: "КТП-100 кВа "Кулига" № 3219"**

Площадь публичного сервитута: 425 кв.м.		
Метод определения координат: Метод спутниковых геодезических измерений (определений)		
Система координат: МСК - 29, зона 3		
Средняя квадратичная погрешность определения координат характерных точек контура (Mt) = 0,10 м		
Обозначение характерных точек границ	Координаты, м	
	X	Y
1	2	3
1	421 778,09	3 390 524,44
2	421 774,11	3 390 545,34
3	421 754,47	3 390 541,60
4	421 758,45	3 390 520,70
1	421 778,09	3 390 524,44