

Схема расположения границ публичного сервитута
объекта электросетевого хозяйства:
"КТП-25 кВа "Хоз.нужды" Терентьевская № 4107",
расположенного по адресу:
Архангельская область, Виноградовский район

Площадь испрашиваемого публичного сервитута 453 кв.м.

Каталог координат: Приложение 1 на 1 листе

Система координат: МСК-29, зона 3

Кадастровый номер земельного участка в отношении
которого испрашивается публичный сервитут:
29:04:091601:225;земли кадастрового квартала:
29:04:091601.

Утверждена

(наименование документа об утверждении, включая

наименования органов государственной власти или

органов местного самоуправления, принявших



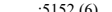



решение об утверждении схемы или подписавших
соглашение о перераспределении земельных участков)

от _____ № _____



Масштаб 1:1 000

Условные обозначения:

-  - проектные границы публичного сервитута;
-  :22 - границы и кадастровый номер земельного участка сведения о котором содержатся в ЕГРН;
-  :5152 (6) - обозначение контура многоконтурного земельного участка;
-  29:04:021001 - номер и граница кадастрового квартала;
-  1 - обозначение и номер характерной точки проектных границ публичного сервитута.
-  - граница объекта электросетевого хозяйства.

**Каталог координат границ публичного сервитута
объекта электросетевого хозяйства: "КТП-25 кВа "Хоз.нужды" Терентьевская № 4107"**

Площадь публичного сервитута: 453 кв.м.		
Метод определения координат: Метод спутниковых геодезических измерений (определений)		
Система координат: МСК - 29, зона 3		
Средняя квадратичная погрешность определения координат характерных точек контура (Mt) = 0,10 м		
Обозначение характерных точек границ	Координаты, м	
	X	Y
1	2	3
1	424 387,43	3 379 430,36
2	424 403,70	3 379 444,20
3	424 389,86	3 379 460,43
4	424 373,77	3 379 446,74
1	424 387,43	3 379 430,36