

СХЕМА

расположения публичного сервитута

М 1:1000

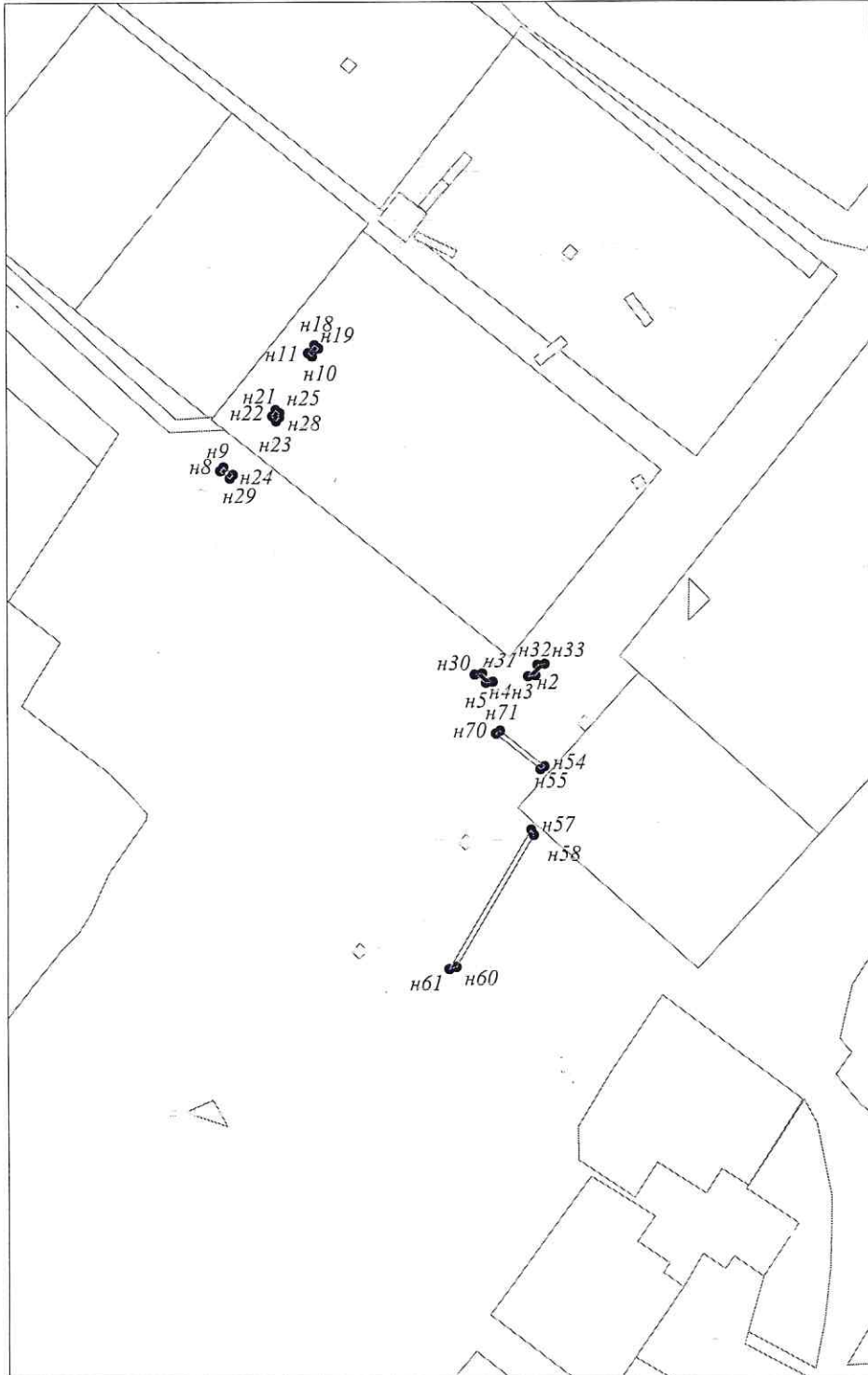
Приложение

№ \_\_\_\_\_ от "\_\_\_" \_\_\_\_\_ 20\_\_ года

Площадь земельного участка: 54 кв. м.

Местоположение: Архангельская область, Виноградовский р-н, Березник рп, Молодежная улица

Каталог координат:



Площадь земельного участка: 3 кв. м.		
Обозначение характерных точек	Координаты	
	X	Y
n2	462854.01	3331009.22
n3	462853.79	3331007.76
n22	462854.10	3331009.02
n33	462854.33	3331011.09
Площадь земельного участка: 3 кв. м.		
Обозначение характерных точек	Координаты	
	X	Y
n4	462852.70	3331000.71
n5	462852.49	3330999.38
n30	462854.15	3330997.11
n31	462854.39	3330998.02
Площадь земельного участка: 2 кв. м.		
Обозначение характерных точек	Координаты	
	X	Y
n6	462895.26	3330996.41
n9	462896.03	3330997.05
n24	462894.51	3330998.93
n29	462893.72	3330998.29
Площадь земельного участка: 2 кв. м.		
Обозначение характерных точек	Координаты	
	X	Y
n10	462918.26	3330964.90
n11	462918.00	3330964.13
n18	462920.46	3330965.39
n19	462919.63	3330966.17
Площадь земельного участка: 2 кв. м.		
Обозначение характерных точек	Координаты	
	X	Y
n21	462907.56	3330957.50
n25	462906.95	3330958.28
n28	462906.41	3330957.84
n27	462905.62	3330958.02
n23	462905.33	3330957.58
n22	462906.31	3330956.84
Площадь земельного участка: 11 кв. м.		
Обозначение характерных точек	Координаты	
	X	Y
n54	462835.77	3331010.99
n55	462835.18	3331010.14
n70	462843.32	3331001.29
n71	462842.91	3331002.15
Площадь земельного участка: 31 кв. м.		
Обозначение характерных точек	Координаты	
	X	Y
n57	462823.16	3331008.26
n58	462822.06	3331008.77
n50	462795.78	3330997.73
n61	462795.35	3330997.92

Условные обозначения:

- границы публичного сервитута
- границы земельных участков по сведениям ГКН

29-01:190305:47 кадастровый номер земельного участка

● I точка границы публичного сервитута

СХЕМА

расположения публичного сервитута

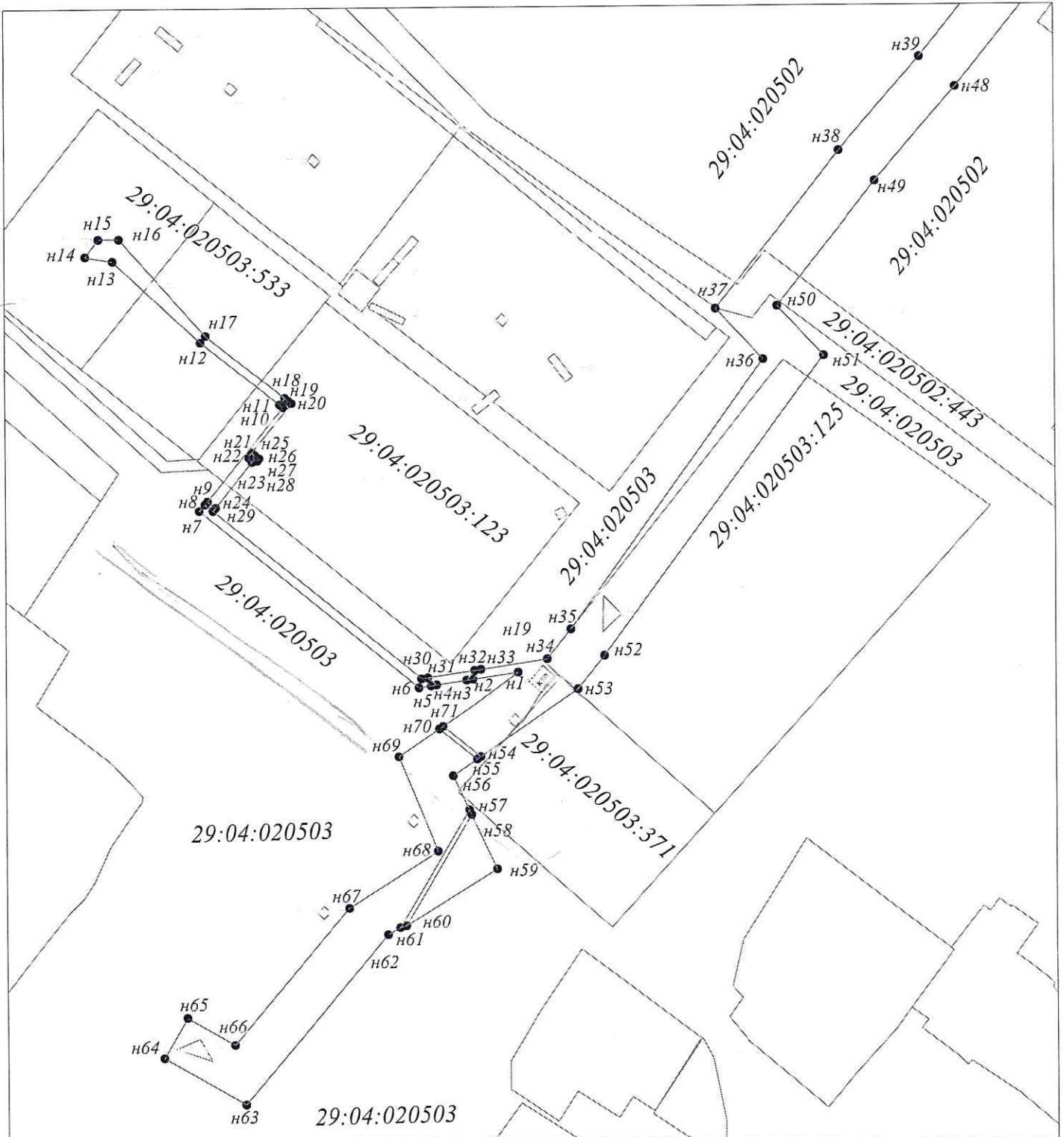
М 1:1000

Приложение

№ \_\_\_\_\_ от "\_\_\_" \_\_\_\_\_ 20\_\_ года

Площадь земельного участка: 5909 кв. м.

Местоположение: Архангельская область, Виноградовский р-н, Березник рп, Молодежная улица



Условные обозначения:

- границы публичного сервитута
- границы земельных участков по сведениям ГКН
- 29:01:190305:47 кадастровый номер земельного участка
- 1 точка границы публичного сервитута

СХЕМА

расположения публичного сервитута

М 1:1000

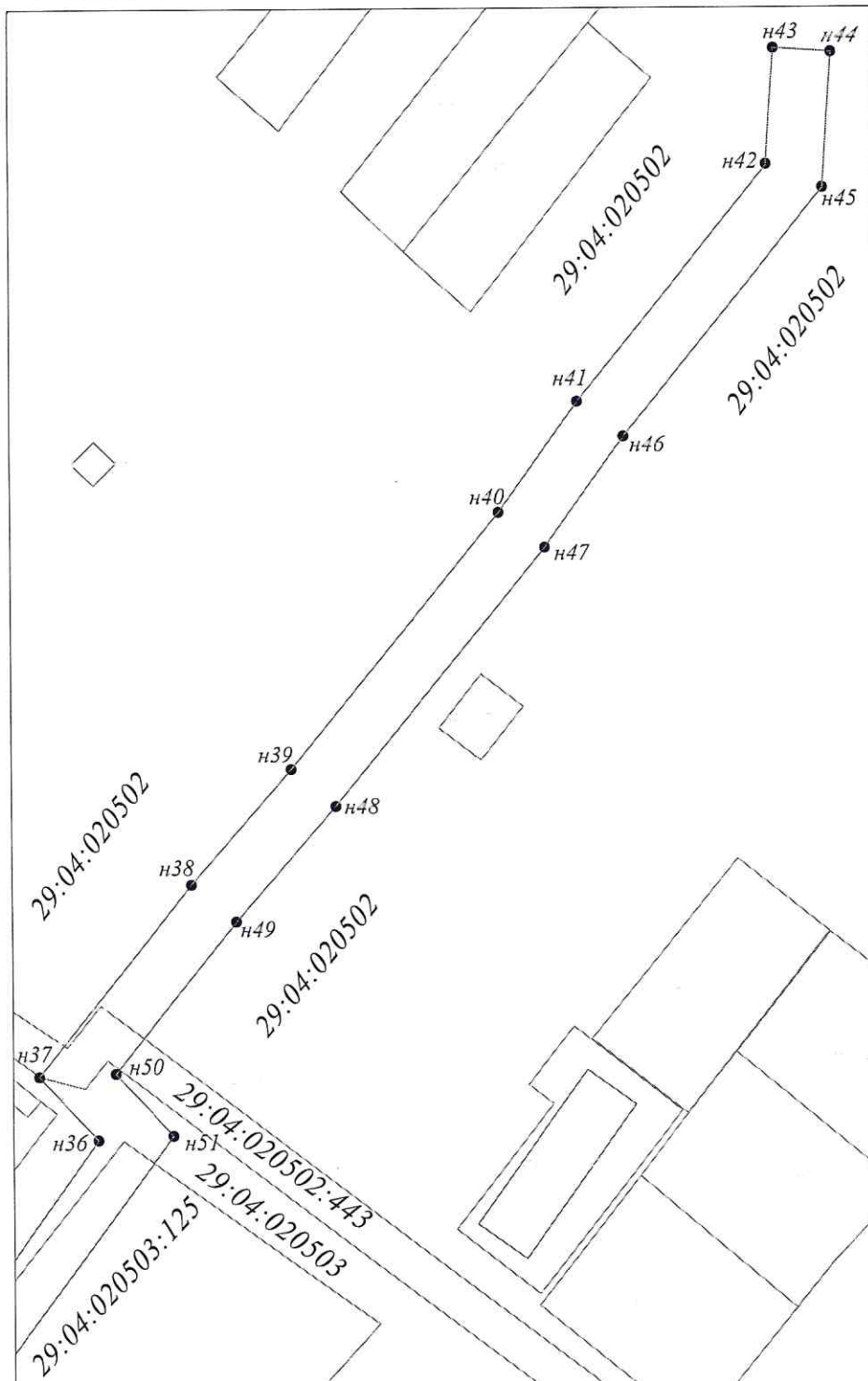
Приложение

№ \_\_\_\_\_ от "\_\_\_" \_\_\_\_\_ 20\_\_ года

Площадь земельного участка: 5909 кв. м.

Местоположение: Архангельская область, Виноградовский р-н, Березник рп, Молодежная улица

Каталог координат:



Условные обозначения:

— границы публичного сервитута  
 — границы земельных участков по сведениям ЕГРН

29:01:190305:47 кадастровый номер земельного участка

● I точка границы публичного сервитута

Площадь земельного участка: 4109 кв. м.		
Обобщенные характерные точки	Координаты	
	X	Y
n1	462827.66	3311019.83
n2	462824.01	3311009.22
n3	462826.33	3311011.06
n4	462828.74	3311026.71
n5	462865.74	3311032.29
n6	462929.20	3311077.75
n7	462941.18	3311066.58
n8	462977.04	3311097.61
n9	462999.82	3311114.72
n10	463008.55	3311154.22
n11	463009.89	3311169.25
n12	463114.35	3311205.23
n13	463136.24	3311206.78
n14	463135.58	3311217.72
n15	463109.91	3311217.93
n16	463003.03	3311178.01
n17	463041.90	3311162.86
n18	462992.74	3311123.14
n19	462970.91	3311094.11
n20	462941.77	3311081.07
n21	462930.95	3311091.99
n22	462899.52	3311080.11
n23	462871.69	3311074.88
n24	462845.77	3311050.96
n25	462842.91	3311062.15
Площадь земельного участка: 19 кв. м.		
Обобщенные характерные точки	Координаты	
	X	Y
n3	462932.79	3311007.56
n4	462842.70	3311000.71
n21	462931.99	3311004.02
n22	462840.10	3311000.02
Площадь земельного участка: 134 кв. м.		
Обобщенные характерные точки	Координаты	
	X	Y
n5	462842.49	3310999.28
n6	462842.01	3310996.53
n7	462842.74	3310984.09
n8	462848.26	3310986.41
n29	462848.72	3310988.59
n30	462854.15	3310997.11
Площадь земельного участка: 49 кв. м.		
Обобщенные характерные точки	Координаты	
	X	Y
n9	462936.03	3310987.05
n10	462918.90	3310984.90
n19	462919.33	3310983.17
n20	462919.20	3310983.94
n21	462907.56	3310987.50
n22	462906.31	3310986.84
n23	462905.33	3310987.55
n24	462904.51	3310984.93
Площадь земельного участка: 1 кв. м.		
Обобщенные характерные точки	Координаты	
	X	Y
n25	462906.95	3310983.28
n26	462906.19	3310983.27
n27	462905.02	3310983.32
n28	462906.41	3310987.81
Площадь земельного участка: 174 кв. м.		
Обобщенные характерные точки	Координаты	
	X	Y
n11	462918.90	3310984.13
n12	462913.73	3310984.59
n13	462912.54	3310984.99
n14	462914.03	3310984.87
n15	462916.17	3310984.86
n16	462914.17	3310983.90
n17	462913.33	3310984.80
n18	462920.86	3310983.39
Площадь земельного участка: 1153 кв. м.		
Обобщенные характерные точки	Координаты	
	X	Y
n29	462847.15	3311019.14
n30	462831.24	3311004.47
n37	462822.16	3311008.26
n38	462798.34	3310991.92
n39	462792.08	3310989.01
n40	462791.46	3310995.43
n41	462764.46	3310986.25
n42	462774.00	3310991.72
n43	462767.89	3310992.90
n44	462800.01	3310979.07
n45	462812.45	3311000.87
n46	462815.76	3310991.72
n47	462842.32	3311001.29
Площадь земельного участка: 177 кв. м.		
Обобщенные характерные точки	Координаты	
	X	Y
n25	462922.06	3311006.77
n26	462908.23	3311014.73
n28	462908.75	3310993.73