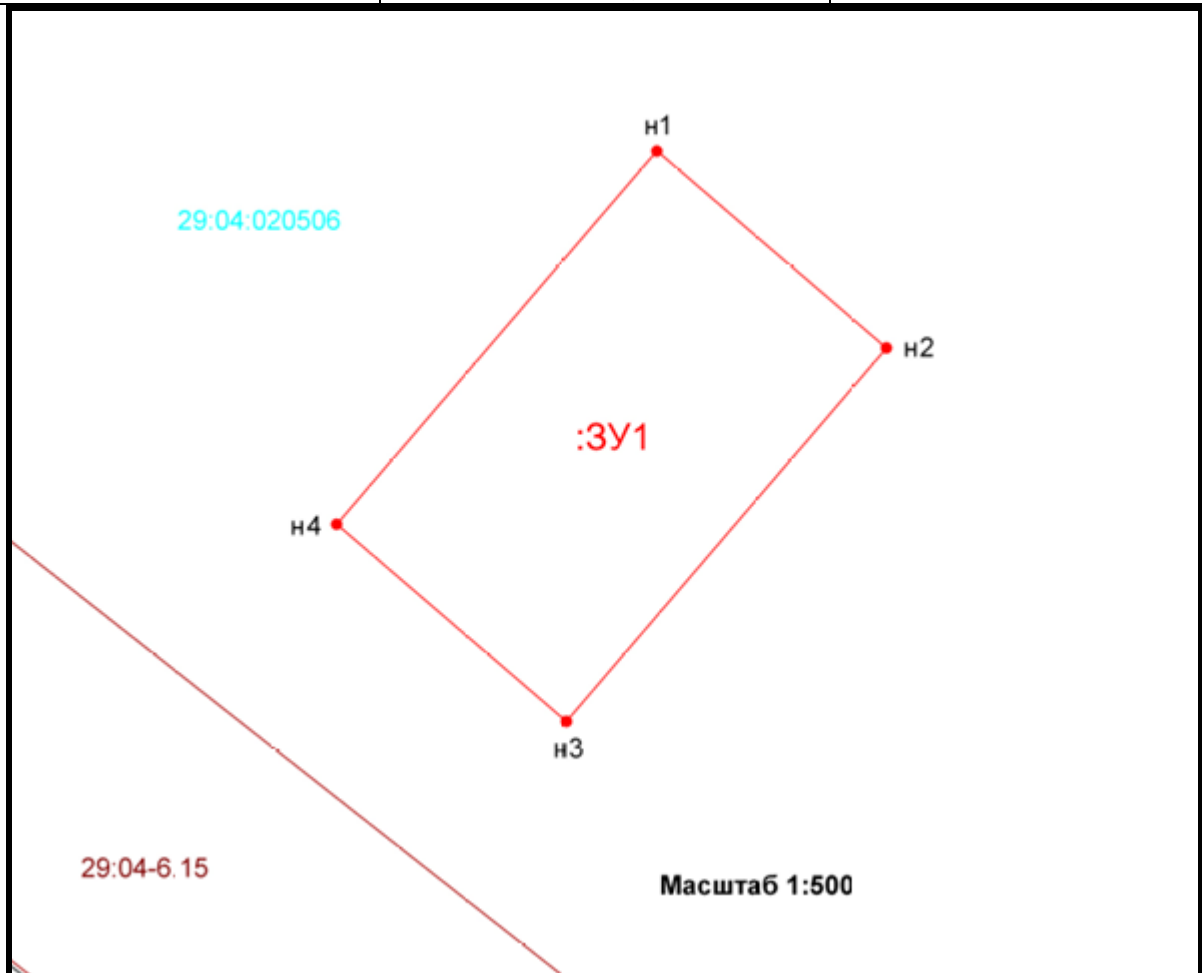





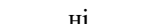
УТВЕРЖДЕНА
распоряжением главы
Виноградовского муниципального округа
от 2024 года № -р

**Схема расположения земельного участка
на кадастровом плане территории**

Условный номер земельного участка: ЗУ1		
Площадь земельного участка: 650 кв.м.		
Обозначение характерных точек границ	Координаты, м	
	X	Y
1	2	3
н1	462291,52	3332725,02
н2	462278,49	3332740,20
н3	462253,83	3332719,03
н4	462266,85	3332703,85
н1	462291,52	3332725,02



Условные обозначения:

-  - вновь образованная часть границы, сведения о которой достаточны для определения ее местоположения
-  - характерная точка границы, сведения о которой позволяют однозначно определить ее положение на местности
-  - граница земельного участка, сведения о котором содержатся в ГКН
-  - обозначение характерной точки границы образуемого земельного участка, где i номер характерной точки

Кадастровый квартал: 29:04:020506

Территориальная зона: Зона застройки индивидуальными жилыми домами (Ж-1)

Адрес участка: Российская Федерация, Архангельская область, муниципальный округ Виноградовский, поселок Березник, улица Р.Куликова, земельный участок 60А/1

Наименование вида разрешенного использования ЗУ: Для ведения личного подсобного хозяйства (приусадебный земельный участок)

Категория земель: Земли населенных пунктов