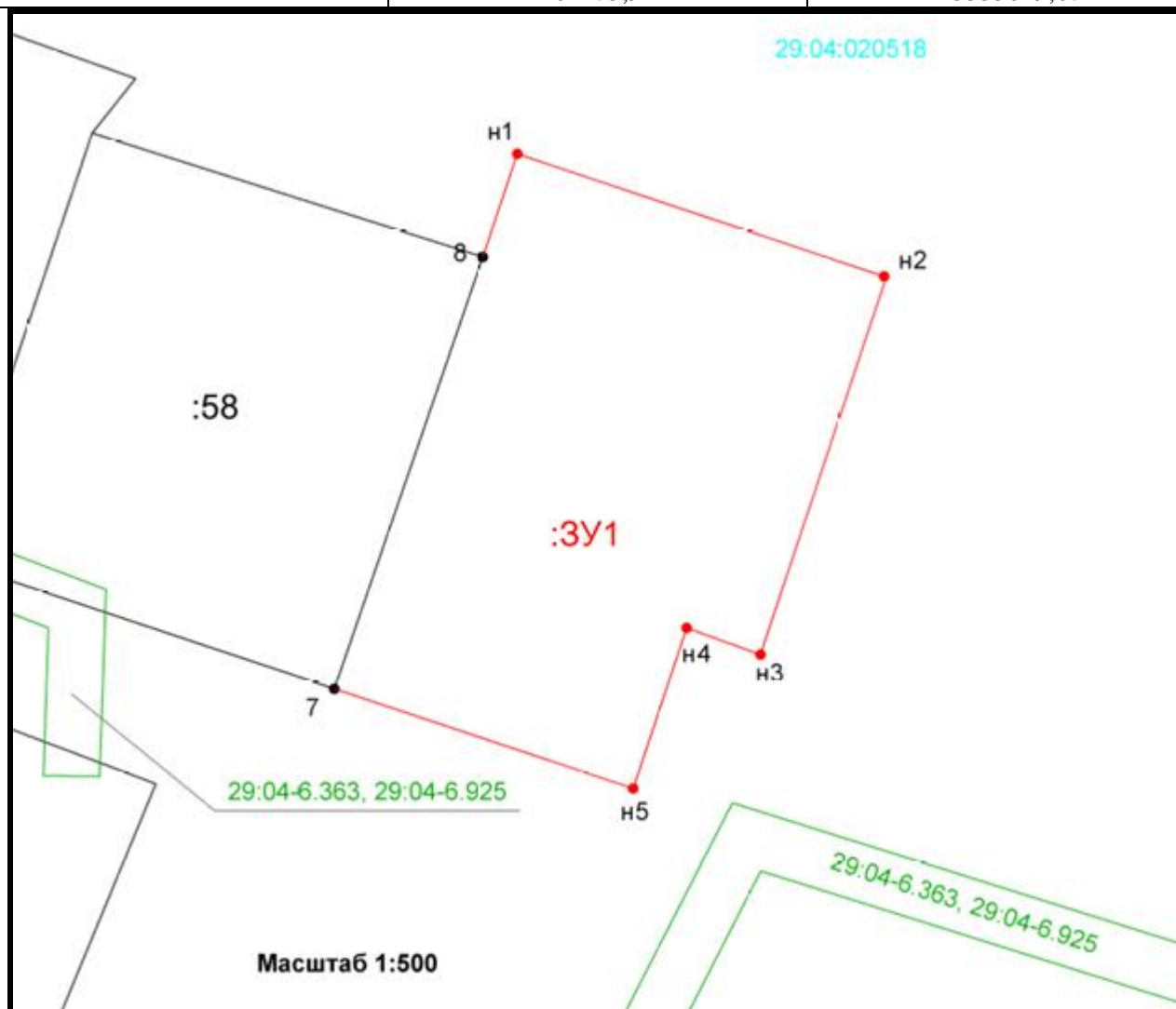






УТВЕРЖДЕНА
распоряжением главы
Виноградовского муниципального округа
от 2024 года № -р

**Схема расположения земельного участка
на кадастровом плане территории**

Условный номер земельного участка: ЗУ1		
Площадь земельного участка: 1047 кв.м.		
Обозначение характерных точек границ	Координаты, м	
	X	Y
1	2	3
н1	461473,94	3335019,67
н2	461465,19	3335045,87
н3	461438,40	3335036,94
н4	461440,30	3335031,70
н5	461428,90	3335027,90
7	461435,98	3335006,68
8	461466,63	3335017,23
н1	461473,94	3335019,67



Условные обозначения:

-  - вновь образованная часть границы, сведения о которой достаточны для определения ее местоположения
-  - характерная точка границы, сведения о которой позволяют однозначно определить ее положение на местности
-  - граница земельного участка, сведения о котором содержатся в ГКН
-  - обозначение характерной точки границы образуемого земельного участка, где i номер характерной точки

Кадастровый квартал: 29:04:020518

Территориальная зона: Зона застройки индивидуальными жилыми домами (Ж-1)

Адрес участка: Российская Федерация, Архангельская область, муниципальный округ Виноградовский, поселок Березник, улица Набережная, земельный участок 42Б

Наименование вида разрешенного использования ЗУ: Для индивидуального жилищного строительства

Категория земель: Земли населенных пунктов