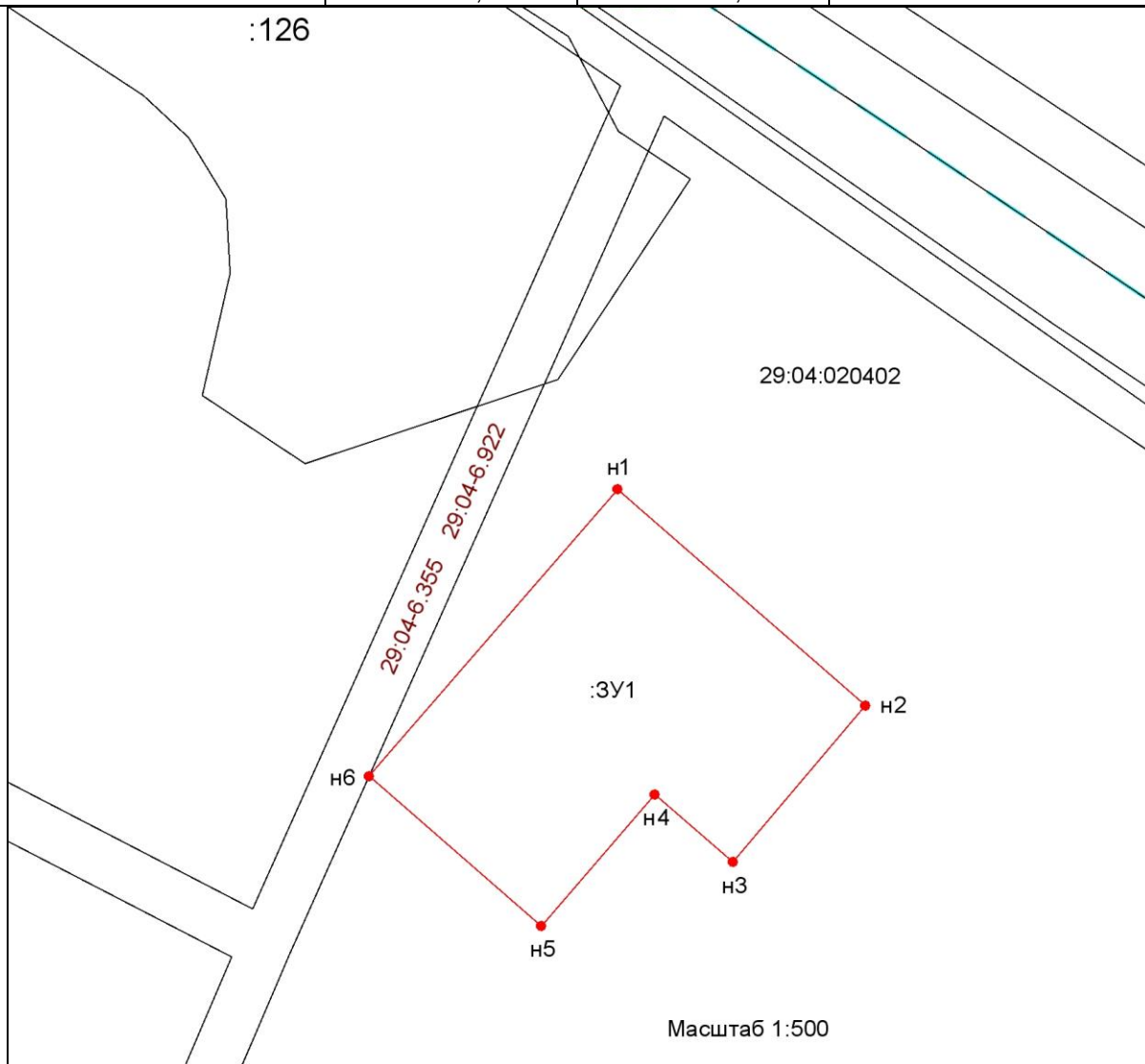






Схема расположения земельного участка на кадастровом плане территории

Условный номер земельного участка: ЗУ1		МСК-29, зона 3	
Площадь земельного участка: 630 кв.м.			
Обозначение характерных точек границ	Координаты, м		Расстояние, м
	X	Y	
1	2	3	4
н1	464089,76	3329875,00	5,84
н2	464073,25	3329894,00	3,92
н3	464061,28	3329883,84	5,44
н4	464066,44	3329877,86	7,56
н5	464056,37	3329869,16	8,05
н6	464067,84	3329855,96	10,10
н1	464089,76	3329875,00	



Условные обозначения:

-  - вновь образованная часть границы, сведения о которой достаточны для определения ее местоположения
-  - характерная точка границы, сведения о которой позволяют однозначно определить ее положение на местности
-  - граница земельного участка, сведения о котором содержатся в ГКН
-  - обозначение характерной точки границы образуемого земельного участка, где i номер характерной точки

Кадастровый квартал: 29:04:020402

Территориальная зона: ЖУ - Зона усадебной жилой застройки

Адрес участка: Российская Федерация, Архангельская область, Виноградовский муниципальный округ, деревня Верхнее Чажестрово, улица Весенняя, земельный участок 9/4

Наименование вида разрешенного использования ЗУ: Приусадебный участок личного подсобного хозяйства

Категория земель: Земли населенных пунктов