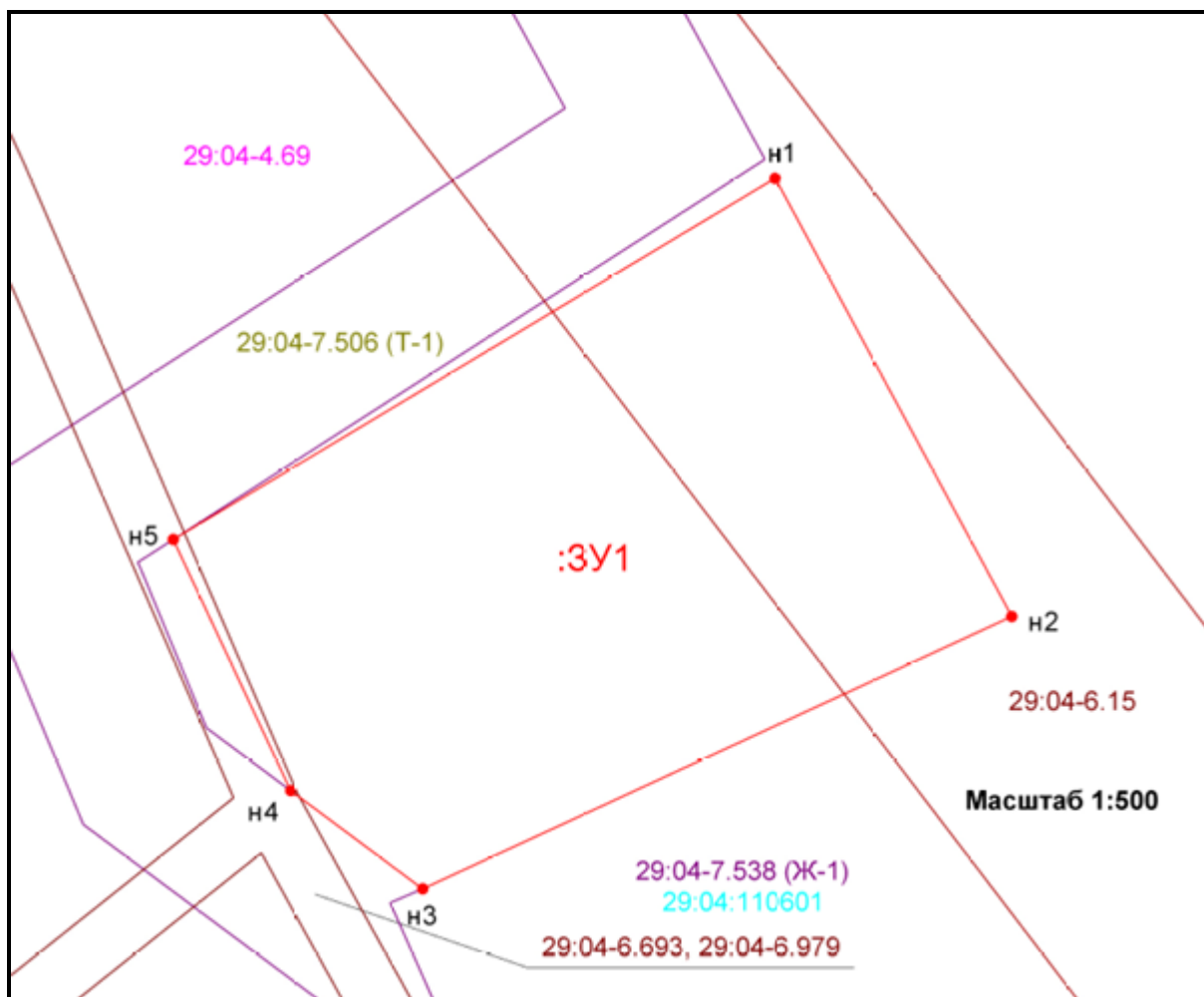






### Схема расположения земельного участка на кадастровом плане территории

Условный номер земельного участка: ЗУ1		МСК-29, зона 3	
Площадь земельного участка: 1415 кв.м.			
Обозначение характерных точек границ	Координаты, м		Расстояние, м
	X	Y	
1	2	3	4
н1	432734,68	3379517,54	
			32,99
н2	432705,67	3379533,24	
			43,05
н3	432687,64	3379494,15	
			10,90
н4	432694,14	3379485,40	
			18,36
н5	432710,76	3379477,61	
			46,55
н1	432734,68	3379517,54	



### Условные обозначения:

-  - вновь образованная часть границы, сведения о которой достаточны для определения ее местоположения
-  - характерная точка границы, сведения о которой позволяют однозначно определить ее положение на местности
-  - граница земельного участка, сведения о котором содержатся в ГКН
-  - обозначение характерной точки границы образуемого земельного участка, где i номер характерной точки

**Кадастровый квартал:** 29:04:110601

**Территориальная зона:** Ж-1 - Зона застройки индивидуальными жилыми домами

**Адрес участка:** Российская Федерация, Архангельская область, Виноградовский муниципальный округ, деревня Топса

**Наименование вида разрешенного использования ЗУ:** Для ведения личного подсобного хозяйства

**Категория земель:** Земли населенных пунктов