





Схема расположения земельного участка на кадастровом плане территории

Условный номер земельного участка: ЗУ1		МСК-29, зона 3
Площадь земельного участка: 701 кв.м.		
Обозначение характерных точек границ	Координаты, м	
	X	Y
1	2	3
н1	479166,67	3323167,06
н2	479163,89	3323192,93
н3	479135,17	3323189,47
н4	479138,61	3323169,46
н5	479139,12	3323167,49
н6	479157,80	3323165,68



Условные обозначения:

-  - вновь образованная часть границы, сведения о которой достаточны для определения ее местоположения
-  - характерная точка границы, сведения о которой позволяют однозначно определить ее положение на местности
-  - граница земельного участка, сведения о котором содержатся в ГКН
-  - обозначение характерной точки границы образуемого земельного участка, где i номер характерной точки

Кадастровый квартал: 29:04:140601

Территориальная зона: Ж-1 - Зона застройки индивидуальными жилыми домами

Адрес участка: Российская Федерация, Архангельская область, муниципальный округ
Виноградовский, деревня Уйта, улица Весенняя, земельный участок 13/1

Наименование вида разрешенного использования ЗУ: Для ведения личного
подсобного хозяйства (приусадебный земельный участок)

Категория земель: Земли населенных пунктов